



---

De geschiedenis en ontwikkelingen van Dwelfsloot aan de hand van artikelen in de SDN nieuwsbrieven

---

## Uit nieuwsbrief WINTER '23 - '24

### “NATUURPAREL REMISE NIEUWEGEIN” ONDERHOUDEN DOOR VRIJWILLIGERS

#### Inleiding

Het onderhoud van een “onbekend” natuurgebied in Nieuwegein, wordt sinds eind 2022 grotendeels onderhouden door vrijwilligers van A Rocha. Zij doen dit namens de Provincie Utrecht die eigenaar is. A Rocha is een internationale christelijke natuurbeschermingsorganisatie die ook in ons land afdelingen heeft en de hoofdvestiging is in Utrecht. Deze afdelingen stimuleren geloofsgemeenschappen om onderhoudswerk te doen in natuurterreinen. Zo is ook de Werkgroep Groene kerken van de Dorpskerk (PKN) aan de Nedereindseweg betrokken en via hen zijn contacten gelegd met Samen Duurzaam Nieuwegein (SDN) en IVN-Nieuwegein/IJsselstein. SDN levert menskracht en publiciteit en de IVN-afdeling doet inventarisatiewerk. Op een aantal (zater)dagen en zomeravonden is er door de betrokkenen gemaaid, maaisel verzameld op hopen en wilgenhout en bramen gesnoeid en verwijderd.

#### Historie

Het is aangelegd in 1980/1981 en is formeel bekend als Natuurontwikkelingsgebied en Compensatiegebied. Met dit laatste wordt bedoeld, compensatiegebied voor de natuur die is verloren gegaan door de aanleg van de tramlijn Utrecht CS – Nieuwegein en IJsselstein en bijbehorende verkeersinfrastructuur. Het is een van de eerste Natuurontwikkelingsgebieden in Nederland, ca. 4 ha met daarin 12 onderscheiden biotopen. Van vochtig hooiland tot essenhakhout bos en waterpartijen, kortom de natuur die we vinden in het zuidwestelijke deel van de provincie Utrecht. De voedselrijke bovenlaag is verwijderd en aan de rand van het gebied opgeslagen en vervolgens is het gebied al die jaren natuurvriendelijk onderhouden door de provincie Utrecht. Het is beperkt toegankelijk gemaakt en door enige paden ontsloten. De ontwikkeling van de natuur is onderzocht/gemonitord en het gebied is gebruikt voor excursies en voorlichting net als de andere ca. 30 natuurontwikkelingsgebieden in Nederland.

#### Ligging van het gebied en ruimtelijke ontwikkelingen

Het gebied ligt op enige honderden meters ten zuiden van de verkeersader A12 en daarmee in het ontwikkelingsgebied A12-zone (Galecopperzoom) van de gemeente Nieuwegein. Voor o.a. de gemeenten Utrecht en Nieuwegein liggen er vanuit de Provincie Utrecht en het Rijk grote opgaven voor woningbouw. Dit betekent uiteraard ook weer een nieuwe uitdaging voor de verkeersstromen en openbaar vervoer. In opdracht van de genoemde overheden is op basis van een voorstudie opdracht gegeven voor een effectenstudie van een viertal varianten van de uitbreiding van o.a. de tramtracés. De vier mogelijke tracés vormen alle vier een ernstige bedreiging voor het Natuurontwikkelingsgebied Remise Nieuwegein. In drie voorgestelde tracés is geen ruimte voor een natuurgebied.

Samen Duurzaam Nieuwegein heeft bij de gemeente Nieuwegein in het kader van de ontwikkeling van het Omgevingsplan “Natuur in de stad” een zienswijze ingediend. Er is gewezen op het ontbreken van de vermelding van waardevolle Natuurontwikkelingsgebied “Remise Nieuwegein”, eigendom van de Provincie Utrecht. Momenteel is het wachten op de nieuwe versie van het genoemde Omgevingsplan: Natuur in de Stad.

#### Conclusie en aanbevelingen

Er wordt een waardevol natuurgebied bedreigd! Een gebied dat A Rocha met vrijwilligers wil onderhouden en dat potentieel een “NATUURPARK ZUIDWEST PROVINCIE UTRECHT” is! Meer dan 40 jaar ongehinderde natuurontwikkeling van biotopen behorend bij zuidwest Utrecht. Werk aan de winkel voor het behoud, ook voor de toekomst. We houden u op de hoogte en doen een beroep op uw aandacht.

Hebt u vragen of opmerkingen dan kunt u reageren naar: [info@samenduurzaamnieuwegin.nl](mailto:info@samenduurzaamnieuwegin.nl)

*Henk van der Honing*






Samen Duurzaam Nieuwegein ondersteunt A Rocha en de Werkgroep Groene (dorps)kerk bij het onderhoud van een mooie natuurparel in Nieuwegein. In onze vorige Nieuwsbrief hebben we al verteld hoe dit gebied van de provincie Utrecht in 1981 is aangelegd. Het ligt min of meer verscholen achter struiken en bomen tussen A.C. Verhoefweg, Taludweg en Tramremise. Vrijwilligers van genoemde organisaties zijn inmiddels bijna twee jaren bezig om op zomeravonden en op zaterdagse natuurwerkdagen in het gebied de bijzondere natuur verder te ontwikkelen. In de winter is de natuur in haar rustperiode, we snoeien dan de wilgen en bramen die anders teveel de zeldzamere planten belemmeren. We zullen in het voorjaar en zomer excursies organiseren om jullie mee te laten genieten van de grote natuurlijke variatie in dat gebied. De orchideeën, ratelaars, koekoeksbloemen, kale jonkers, egelboterbloemen, enz. staan dan in bloei en vormen een kleurig veldboeket. Het is tegelijk de gedekte tafel voor veel insecten en die zijn weer het voedsel voor de vogels, een prachtig ecosysteem dat je daar kunt bewonderen.

De beleidsmakers van gemeente, provincie en het rijk zijn echter al volop bezig om na te denken over invulling van de A12-zone waarin het natuurgebied ligt. Er zijn plannen voor uitbreiding van de tramlijnen in en rond de stad Utrecht en uiteraard plannen voor woningbouw in en rond Nieuwegein. Wij proberen de genoemde overheden te overtuigen dat het natuurgebied een prachtige parel is die de natuurlijke kern kan zijn en blijven voor een groene gezonde leefomgeving in Nieuwegein.

Wij hopen dat je ons wilt steunen in ons streven en wij zullen je op de hoogte houden van ontwikkelingen.

[www.samenduurzaamnieuwegein.nl](http://www.samenduurzaamnieuwegein.nl)



## NATUUR IN DE STAD, WAT GEBEURT ER MET HET COMPENSATIEGEBIED?

### Het natuurterrein bij de tramremise en het omgevingsplan 'Natuur in de stad'

De gemeente Nieuwegein heeft een waardevol en zeer informatief 'Omgevingsplan Natuur in de stad' opgesteld. Samen Duurzaam Nieuwegein heeft actief deelgenomen aan de participatiesessies. In een schriftelijke reactie hebben we aandacht gevraagd voor het natuurterrein tussen A.C. Verhoefweg, Taludweg en Papendorpsepad. Het gebied is op basis van deze reactie opgenomen als ecologisch waardevol gebied.

### Historie en ecologische waarde

Het terrein is in 1981 aangelegd door de provincie Utrecht als Natuurontwikkelingsgebied tevens Compensatiegebied voor de natuur die verloren was gegaan bij de aanleg van de trambaan en daaraan gerelateerde wegen. Op 12 juni jl., bij de presentatie van het plan in De Kom, hebben we aandacht gevraagd voor de waarde en tegelijkertijd de bedreigingen van dit gebied. We hebben er voor gepleit om het gebied te vrijwaren van bebouwing en aanleg van nieuwe trambanen. Het is immers zorgvuldig aangelegd om verloren natuur te compenseren. Het gebied is een bron van zeldzame natuur als de ecologische verbindingen worden behouden of verbeterd. Deze natuur helpt de gevolgen van klimaatverandering voor onze stad en omgeving te beperken. Bovendien is uit onderzoek inmiddels wel duidelijk dat we door wonen en werken in de natuur gezonder blijven.

### Nu nog een naam...

We hopen dat we met de betrokken vrijwilligersorganisaties zoals A Rocha, IVN Nieuwegein-IJsselstein, Samen Duurzaam Nieuwegein, Knotgroep Nieuwegein, Bloeiend Nieuwegein en Werkgroep Groene kerk het Compensatiegebied een veilige toekomst kunnen bieden. We denken met elkaar nog na over een naam voor het gebied waarmee we een historische benaming uit die omgeving weer laten inburgeren.



De paarse bloemen zijn 'Rietorchissen', de grote gele 'de Grote Ratelaar', de kleine gele zijn 'Egelboterbloemen'.

### Actie voor behoud van het terrein

In overleg met de gemeente Nieuwegein en de provincie Utrecht wordt op korte termijn "een excursie en overleg te velde" gepland. Eerst op ambtelijk niveau, aan het eind van een werkdag. Daarnaast worden de bestuurders op een zaterdagochtend uitgenodigd.

Op 25 juni heeft onze partner IVN Nieuwegein-IJsselstein, net als vorig jaar de planten geïnventariseerd in "ons natuurterrein".

Wij blijven ons inzetten voor de natuurontwikkeling in het gebied en houden u via onze website op de hoogte met het verzoek ons te helpen waar nodig.

Wordt vervolgd.





## EEN STUK WILDERNIS, MIDDEN IN STEDELIJK GEBIED, BEDREIGD

### Over het gebied

Het terrein, vlakbij de tramremise, is in 1981 aangelegd door de provincie Utrecht als voorbeeldgebied voor bevordering van de biodiversiteit van bermen langs (spoor-)wegen en tegelijkertijd als compensatiegebied voor het verlies aan biodiversiteit door de aanleg van de tramlijnen. Het is al die jaren ook gebruikt voor voorlichting en educatie op nationaal niveau. Op dit moment is het onderdeel van één van de zes zgn 'hotspots' van het 'Nieuwegeinse Natuurnetwerk' (meer info in deze nieuwsbrief op de pagina 'omgevingsprogramma 2023-2033').

In het verleden was dit gebied boerenland. Het doel is nu om het weer terug te brengen naar vochtig hooiland. De toplaag van het hooiland is er afgehaald en langs de randen van het perceel verdeeld. Hier zijn bomen en struiken op geplant. In het gebied ligt ook een dicht begroeide sloot en een stukje bos. Hier wordt het beheer van 'niets doen' toegepast. In het verleden was dit bos een hakhoutgriemd. Rond het jaar 2000 is dat beheer losgelaten. Zo is er een jong doorgroeid hakhoutbos ontstaan.

De overheid is op zoek naar plekken waar nieuwe wildernis kan ontstaan. Hier hoeft dit niet meer aangelegd te worden. Hier is al een stuk wildernis, midden in de stad. Het is een bron van zeldzame natuur met planten als orchideeën en Egelboterbloem.



### Bedreiging

Er liggen plannen voor uitbreiding van de tramlijnen met de zgn 'Merwedelijn'. Bij enkele varianten van de plannen wordt dit natuurgebied doorsneden of anderszins bedreigd. Men kan ook kiezen voor de variant waarin het als natuurgebied behouden blijft. A Rocha roept samen met SDN en andere organisaties op om dit stukje natuur te behouden, zeker gezien de enorme woningbouwopgave die rondom het gebied gepland is (volgens de Omgevingsvisie staat de A12-zone na 2030 grootschalige stedelijke ontwikkeling te wachten). Om prettig en gezond te kunnen leven is immers ook groen nodig.

### Acties om het natuurgebied voor Nieuwegein te behouden

- Samen met andere vrijwilligersorganisaties en de provincie zorgen voor onderhoud van het terrein.
- Bij de presentatie van het omgevingsplan 'Natuur in de stad', vroegen we aandacht voor de waarde en tegelijkertijd de bedreigingen van dit gebied. We hebben er voor gepleit om het gebied te vrijwaren van bebouwing en nieuwe trambanen. Het is immers zorgvuldig aangelegd om verloren natuur te compenseren.
- We nodigden bestuurders uit voor een "Excursie en overleg te velde". Onbekend maakt immers al snel onbemind. Verschillende Utrechtse Statenleden, Nieuwegeinse Raadsleden, gemeentelijke en provinciale ambtenaren en de omgevingsmanager MIRT-verkenning OV en Wonen, gaven hieraan gehoor en liepen met ons door het gebied. Ze waren onder de indruk en verbaasden zich over de huidige onbekendheid van een gebied met een dergelijke ecologische waarde en bijzondere historie.
- Onze jaarlijkse duurzaamheidslezing zal voor een deel worden besteed aan dit gebied. We willen daarmee draagvlak creëren voor het behoud ervan.

Vervolg op volgende pagina

---

## EEN STUK WILDERNIS, MIDDEN IN STEDELIJK GEBIED, BEDREIGD

---



### Een nieuwe naam

Tot nu toe werd dit gebied meestal aangeduid als 'het tramremiseterrein', maar de functie van de buurman doet bepaald geen recht aan dit natuurterrein. De geschiedenis leert dat dit gebied rond 1400 bekend stond als 'Dwelfsloot'. Het was een zgn 'dwelf': de aanduiding voor een gebied met een nogal afwijkende verkaveling. Dwelf past sprookjesachtig mooi bij een verwilderd stuk natuur. We denken met elkaar nog na met welke naam we precies de historie van die omgeving willen laten herleven (Dwelf?, Dwelfsloot?, Dwelflanden?).

### Nieuwsgierig geworden? Meedenken hoe we een vuist kunnen maken?

Je bent van harte welkom op 10-10 bij de duurzaamheidslezing.



---

## NOG GEEN DUIDELIJKHEID OVER DE TOEKOMST VAN DWELFSLOOT

---

Elke nieuwsbrief praten we u bij over de nieuwste ontwikkelingen met betrekking tot Dwelfsloot; het bijzonder waardevolle natuurterrein naast de tramremise. Door uitbreiding van de tramlijnen dreigt het ernstig te worden aangetast of zelfs geheel te verdwijnen. Wij gaan voor duurzame ontwikkeling van de A12 zone, met behoud van dit bijzondere natuurterrein. De definitieve beslissing over deze ontwikkelingen door het bestuur van U Ned, verantwoordelijk voor de benodigde Verkenningen en Onderzoeken is nog even uitgesteld, zoals blijkt uit de MIRT-rapportages (Meerjarenprogramma Inwoners, Ruimte en Transport) van oktober j.l.:



Participatierapportage  
MIRT-verkenning OV en Wonen

*'Op basis van de informatie uit alle onderzoeken is geconcludeerd dat zich enkele duidelijke richtingen voor een voorkeursalternatief aftekenen, maar het nog te vroeg is om een keuze te maken vanwege onzekerheden over de haalbaarheid van bepaalde onderdelen en de zoektocht om scope en budget in overeenstemming te brengen. Daarom is besloten een verdiepfase te starten als tussenstap om tot een (voorlopig) voorkeursalternatief te komen, mits voor de gewenste maatregelen de randvoorwaarden zijn ingevuld.'*

In het participatierapport is een bijdrage opgenomen van Henk van der Honing, die zich o.a. vanuit Samen Duurzaam Nieuwegein inzet voor behoud van het terrein:



### **Behoud Natuurontwikkelingsgebied Remise Nieuwegein**

Met behulp van vrijwilligers en in overleg met de provincie Utrecht (als eigenaar) beheert A Rocha sinds 2022 het gebied ten zuidwesten van de tramremise in Nieuwegein. Bij het gereed komen van de SUNIJ-lijn is dit Natuurontwikkelingsgebied als een van de eerste in Nederland aangelegd. Het is een gebied voor bevordering van de biodiversiteit van bermen langs wegen en spoorwegen en tegelijkertijd een Compensatiegebied voor het verlies aan biodiversiteit door de aanleg van de tramlijnen naar Nieuwegein en IJsselstein. Het is al die jaren ook gebruikt voor voorlichting en educatie op nationaal niveau. Het gebied is sindsdien onderhouden door de provincie Utrecht. A Rocha zag echter kansen in het gebied en wil daar graag de kwaliteit van het vochtige hooiland met haar karakteristieke flora herstellen en bevorderen. Daarmee zetten zij dit gebied op de kaart om te laten zien hoe waardevol het behoud en herstel van dit mooie stukje natuur is met z'n hoge biodiversiteit. Bij enkele varianten van de Merwedelijk wordt dit gebied doorsneden of anderszins bedreigd. A Rocha roept samen met Samen Duurzaam Nieuwegein en andere organisaties op om dit stukje natuur te behouden, zeker gezien de enorme woningbouwopgave die rondom het gebied beoogd is. Om prettig en gezond te kunnen leven is immers ook groen nodig. Zij pleiten ervoor het al meer dan 40 jaar als zodanig aanwezige gebied voor deze functie te behouden. In het Omgevingsplan "Natuur in de stad" van de gemeente Nieuwegein is het als ecologisch waardevol gebied opgenomen.'

Bron: Participatierapportage MIRT-verkenning OV en Wonen, oktober 2024, pag. 12

Samen Duurzaam Nieuwegein zet alles in het werk om het terrein voor Nieuwegein en de regio te behouden. Naast natuuronderhoud op het terrein zelf, was het ook tijdens de jaarlijkse 'duurzaamheidslezing' met de bibliotheek, op 10 oktober een belangrijk onderwerp, zoals ook elders in deze nieuwsbrief is te lezen. We organiseerden ook 'excursies en overleg te velde' voor ambtenaren en bestuurders van de gemeente en provincie, zodat die de ecologische waarde van het gebied zelf konden ervaren en beoordelen, anders dan alleen van papier. Deze contacten worden warm gehouden door overlegmomenten te beleggen en door mailcontact. Door met kritische blik te kijken naar elk rapport waarin de nieuwe tramlijn ter sprake komt, houden wij een vinger aan de pols. En dat blijkt hard nodig, zoals Henk constateert in zijn mail op 3-12 aan bestuurders van de provincie:



'De mij per mail toegestuurde Milieu Effecten Rapportages (Archeologie & Cultuurhistorie en Natuur & Ecologie) bevestigen mij in mijn genoemde vermoedens. In de eerst genoemde rapportage is er geen aandacht voor de waarde(n) van het Natuurontwikkelingsgebied Remise Nieuwegein. In de MER Natuur en Ecologie is het gebied wel expliciet in beeld en worden de effecten in vrijwel alle gevallen als "zeer negatief" beoordeeld. Het gebied wordt in vrijwel alle relevante paragrafen aangeduid als "het gebied met bosschages" soms met de toevoeging "naast de tramremise". In de paragrafen betreffende de gemeente Nieuwegein wordt de tekst gebruikt "Het gebied door de gemeente Nieuwegein geduid als natuur". Er is dus geen enkele aanwijzing dat ter plekke onderzoek is gedaan! In algemene zin wordt in deze rapportage al aangegeven dat het vrijwel alleen onderzoek is van data vanuit digitale systemen.

Wij zijn in ieder geval blij dat de definitieve beslissing is uitgesteld tot in 2025. We hebben op basis van ons onderzoek sterke aanwijzingen dat bij de onderzoeken onvoldoende rekening is gehouden met de bijzondere ecologische en cultuurhistorische waarde van het gebied. We zijn op het moment van verzending van deze nieuwsbrief in overleg met betrokken partijen om te reageren naar het bestuur van U Ned.

Hopelijk kunnen we in de volgende nieuwsbrief met positieve berichtgeving komen.

## VIJF VOOR TWAALF VOOR DWELFSLOOT; ALLE HENS AAN DEK!

In 2024 hebben we je in iedere Nieuwsbrief bijgepraat over Dwelfsloot; het natuurgebied naast de tramremise dat ernstige schade dreigt te worden toegebracht (of erger) door de plannen voor verdere ontwikkeling van de A12-zone. Dwelfsloot is een verscholen, ongerept natuurgebied van ca 5 ha groot, met veel potentie als stiltegebied om even te ontsnappen aan de drukte van de stad.

Nieuwe woningen zijn natuurlijk hard nodig, maar om prettig en gezond te wonen heb je ook natuur nodig. Voor natuur en recreatie komt aandacht in de nieuwe plannen, maar we vrezen dat het dan te laat is voor dit bijna 50 jaar oude terrein dat destijds is aangelegd als *compensatiegebied* voor natuur die verloren ging als gevolg van de aanleg van wegen en trambanen.



### Ken je de 1e pagina waar alle Asterixalbums mee beginnen?

EEN KLEINE NEDERZETTING BLEEF MOEDIG WEERSTAND BIEDEN...

Binnenkort verwachten we de beslissing die voor dit gebied erop of eronder kan betekenen. Daarom zetten we nu, net als het beroemde Gallische dorp uit de Asterixalbums, alles op alles om dit gebied te behouden. Denk aan:

- Onder het motto “onbekend maakt onbemind” organiseerde SDN bijvoorbeeld excursies in Dwelfsloot voor de gemeenteraad van Nieuwegein, statenleden van de provincie, ambtenaren die hier mee te maken hebben en medewerkers van U-Ned. Met vrijwel uitsluitend enthousiaste reacties tot gevolg. Enkele geluiden die we konden optekenen: “Wat een heerlijk en rijk lustoord in deze drukke omgeving” en “Wat een paradijsje!”.
- Door middel van lezingen en persberichten proberen we meer bekendheid te geven aan dit bijzondere natuurgebied dat verloren dreigt te gaan.
- Samen met A Rocha hebben we daarnaast U-Ned en de Provincie middels een brief opgeroepen om niet eerder tot besluitvorming over te gaan voor verdiepend onderzoek ter plekke is uitgevoerd. Het is immers een verborgen bron van zeldzame plantengemeenschappen met soorten als Echte koekoeksbloem, Rietorchis en Grote ratelaar.

### Informatieavond over Groot Merwede op woensdag 19 maart

Tussen 2020 en 2040 moeten er in de regio Utrecht zo'n 125.000 nieuwe woningen bijkomen. Groot Merwede (voorheen de A12-zone) en het gebied van polder Rijnenburg zijn belangrijke plekken voor deze uitbreiding. Het deel van Groot Merwede in Nieuwegein bestaat uit de Galecopperzoom, de tramremise en de westkant van de Liesbosch.

Op woensdag 19 maart organiseert de gemeente een avond over hoe Groot Merwede na 2030 ontwikkeld kan worden. Ze nodigen alle Nieuwegeiners uit om mee te denken over de ontwikkeling van dit nieuwe stadsdeel. **Kom je ook?** Je kunt je aanmelden via onderstaande website <https://www.ikbennieuwegein.nl/projecten/groot-merwede/>



---

## DWELFSLOOT

---

Ook zitten we niet stil ten aanzien van het onbekende natuurgebied Dwelfsloot, dat ernstig wordt bedreigd o.a. door plannen voor de nieuwe tramlijn 'Merwedelijn'.



- Op 15 mei pitchte Henk van der Honing namens Samen Duurzaam Nieuwegein en A Rocha onze zorgen t.a.v. Dwelfsloot tijdens de Gemeenteraadsvergadering, waarin hij pleitte voor nader onderzoek van het terrein, alvorens te komen tot de keuze van een voorkeursvariant van de Merwedelijn.
- Op 21 mei heeft de fractie van Lokale Vernieuwing naar aanleiding van Henk's presentatie en onze conceptmotie een motie ingediend waarin ook zij aandringen op nader onderzoek.
- Op 11 juni mochten wij, Samen Duurzaam Nieuwegein en A Rocha, ons verhaal doen bij de Staten over Dwelfsloot.
- De Statenleden hebben inmiddels een uitnodiging ontvangen voor een bezoek aan het gebied Dwelfsloot op woensdag 16 juli, waar wij hen graag ter plekke bijpraten over de geschiedenis van dit gebied en de ecologische waarde ervan.

### **Nieuwsgierig geworden naar Dwelfsloot?**

Op 2 juli om 19.30 uur staat er een excursie naar het gebied gepland. Ook kun je aansluiten bij de excursie op 16 juli, dan om 19:00 uur. Start en afsluiting beide keren bij het kunstwerk kruising Taludweg en Middelhoeve. Duur van de excursie ca 2 uur. Voorwaarden: goed ter been zijn en vooraf aanmelden bij [info@samenduurzaamnieuwegin.nl](mailto:info@samenduurzaamnieuwegin.nl)

### **Onderzoek onder belanghebbenden toont aan: ondergrondse ligging meest wenselijk**

Inmiddels is ook bekend waar de voorkeur van inwoners, bedrijven en organisaties t.a.v. de Merwedelijn naar uitgaat. Inwoners van Utrecht en Nieuwegein willen het liefst dat de Merwedelijn zoveel mogelijk ondergronds wordt aangelegd. Deze tram is de toekomstige OV-verbinding tussen Utrecht Centraal, Groot Merwede en de polder Rijnenburg en moet de grootste woningbouwlocatie van Nederland ontsluiten. U Ned – een samenwerkingsverband van Rijk, provincie Utrecht en gemeenten – onderzoekt verschillende varianten en routes van de Merwedelijn. Eind dit jaar moet dit leiden tot een voorkeursalternatief.

De Merwedelijn is noodzakelijk om de bouw van circa 75.000 woningen mogelijk te maken en circa 40.000 arbeidsplaatsen te realiseren aan de zuidwestkant van Utrecht. U-Ned onderzoekt welke variant hieraan de grootste bijdrage levert. Ook moet te grote drukte op Utrecht Centraal worden voorkomen.

Voor het onderzoek waren vier varianten van de Merwedelijn in beeld: een tunnel, verdiepte ligging, viaduct en combinatie van viaduct en verdiepte ligging.

### **In gesprek met inwoners, bedrijven en organisaties**

Om tot een voorkeursvariant te komen werden ook organisaties, bedrijven en inwoners naar hun mening gevraagd. In april voerde U-Ned gesprekken met stakeholders en bijna 2.500 inwoners uit Utrecht en Nieuwegein vulden een digitale vragenlijst in. Daaruit bleek dat de meeste mensen positief staan tegenover een tram in een tunnel.

# Ik ben Dwelfsloot en heb uw hulp nodig

Ik ben een klein maar **uniek natuurgebied** naast de tramremise in Nieuwegein. Al eeuwenlang ben ik van waarde - in 1402 kwam ik al voor in de geschiedschrijving!

Zo'n 45 jaar geleden kreeg ik een nieuwe rol: **Compensatiegebied** voor natuur die verloren ging door de aanleg van trambanen en wegen. Ik werd daarmee het **eerste officiële Natuurontwikkelingsgebied** en herberg maar liefst twaalf verschillende milieutypen. Door deze bijzondere samenstelling was ik heel interessant voor bestuurders, ambtenaren, onderzoekers en studenten. Honderden bezoekers uit het hele land kwamen kijken hoe ik me ontwikkelde. Nog steeds ben ik een belangrijke schakel in de ecologische structuur van Nieuwegein, als onderdeel van één van de zes grote natuurhotspots van het Nieuwegeins Natuurnetwerk.

## Nu word ik ernstig bedreigd.

In sommige plannen voor de Merwedelijn loopt het tracé dwars door mijn gebied. Daarmee zou mijn grote waarde voor biodiversiteit en leefbaarheid verdwijnen. Tot mijn grote zorg word ik in de officiële rapporten niet eens genoemd en ontbreekt een zorgvuldig milieuonderzoek, met name op de thema's Natuur & ecologie en Archeologie & Cultuurhistorie.

## Daarom vraag ik u om mij te beschermen.

Met uw steun kan mijn zeer hoge biodiversiteit behouden blijven voor Nieuwegein, nu en voor de generaties na ons. Daarom...



...zet uw handtekening en steun dit verzoek om aanvullend onderzoek, zodat mijn waarde erkend en meegewogen wordt in de keuzes!



## NATUURGEBIED IN DE KNEL

Zoiets waardevols in Nieuwegein willen we niet zo maar verloren laten gaan.

Hiernaast lees je hoe bijzonder dit onbekende Nieuwegeinse natuurgebied is. We vragen daarom om aanvullend en zorgvuldig onderzoek, uitgevoerd door een multidisciplinair team van deskundigen, zodat een goed onderbouwde afweging kan worden gemaakt.

Met een kleine verschuiving in de plannen kan dit unieke natuurgebied voor nu en de toekomst behouden blijven.

## Help mee en teken voor aanvullend onderzoek op [samenduurzaamnieuwegein.nl](http://samenduurzaamnieuwegein.nl)

Meer info:

[www.arochoa.nl/dwelfsloot](http://www.arochoa.nl/dwelfsloot)



Ons verzoek is reeds neergelegd bij de Gemeenteraad en het College van B en W van Nieuwegein, de Provinciale Staten van Utrecht en de Programma- raad van U-Ned. Tot nu toe zonder resultaat. Wij betreuren de negatieve reactie van U-Ned, maar hebben er vertrouwen in dat een heroverweging alsnog mogelijk is!

## Het is 5 voor 12

Met uw handtekening leggen we meer gewicht in de schaal. **Samen voor een groener Nieuwegein!**



## DWELFSLOOT AAN HET WOORD

Hierboven zie je de ontwikkeling van het bedreigde natuurgebied Dwelfsloot vanuit het perspectief van het terrein. Met een knip-oog naar de wereldwijde trend om bedreigde natuurgebieden en rivieren de status van zelfstandig rechtspersoon en daarmee een eigen stem te geven.

## Nieuwsgierig geworden naar Dwelfsloot?

Op zaterdag 4 oktober en op zondag 19 oktober van 14:00 - 15:30 uur staat er een excursie gepland. Start en afsluiting bij het kunstwerk kruising Taludweg en Middelhoeve. Vooraf aanmelden bij: [info@samenduurzaamnieuwegein.nl](mailto:info@samenduurzaamnieuwegein.nl)

Wij zetten ons gezamenlijk in om deze parel voor Nieuwegein te behouden:



## DWELFSLOOT, EEN STAP VERDER

### Voor een vrijwilliger is elk succes(je) een beloning!

In november namen we, samen met A Rocha, IVN Nieuwegein-IJsselstein en de Historische Kring Nieuwegein, deel aan drie inspraakavonden in de Raadszaal over het Koersdocument Groot Merwede. Onze inzet richtte zich op het onder de aandacht brengen van de bijzondere natuur- en cultuurhistorische waarde van Dwelfsloot, een uniek gebied dat opmerkelijk genoeg ontbrak in de gepresenteerde milieueffectrapportages.



Dwelfsloot ligt in het noord-oosten van Nieuwegein, vlak naast de tramremise. Het gebied bestaat uit vochtige graslanden, rietkragen en houtwallen, waar verschillende vogelsoorten, amfibieën en insecten voor komen. Juist die combinatie van oud cultuurlandschap en spontane natuur maakt Dwelfsloot uniek binnen de sterk verstedelijkte omgeving van Nieuwegein.

Om te voorkomen dat er onherroepbare besluiten worden genomen over dit gebied, vroegen we om aanvullend multidisciplinair onderzoek. Tegelijkertijd bleven we actief in het gebied zelf door beheerwerk uit te voeren, excursies te organiseren en intensief samen te werken met de Provincie Utrecht, eigenaar van Dwelfsloot.

Toen er in juli zorgwekkende ontwikkelingen zichtbaar werden, startten we een petitie. In korte tijd verzamelden we 420 handtekeningen, die op 13 november tijdens de gemeentelijke inspraakavond werden aangeboden. Op 27 november volgde de behandeling van de "Motie Natuurwaarde Dwelfsloot", opgesteld door zeven fracties op initiatief van GroenLinks (succes nummer 1). De motie werd met ruime meerderheid aangenomen (21 voor, 5 tegen) en vormt daarmee een stevige onderbouwing van de petitie (succes nummer 2). Wethouder Eggengoor verklaarde de motie naar vermogen te zullen uitvoeren en bovendien de betrokken organisaties actief bij het onderzoek te betrekken (ons derde succes!).

Parallel hieraan spraken we tweemaal in tijdens 'praten met de Staten' bij de Provinciale Staten, met als motto "Dwelfsloot in nood, code rood" en boden ook daar de petitie en handtekeningen aan. Een reactie van de Provincie wordt nog verwacht.

Ondertussen gaan we onverminderd door met onze werkzaamheden in het gebied. Ook de excursies worden voortgezet. Hou onze website in de gaten voor actuele data.

